
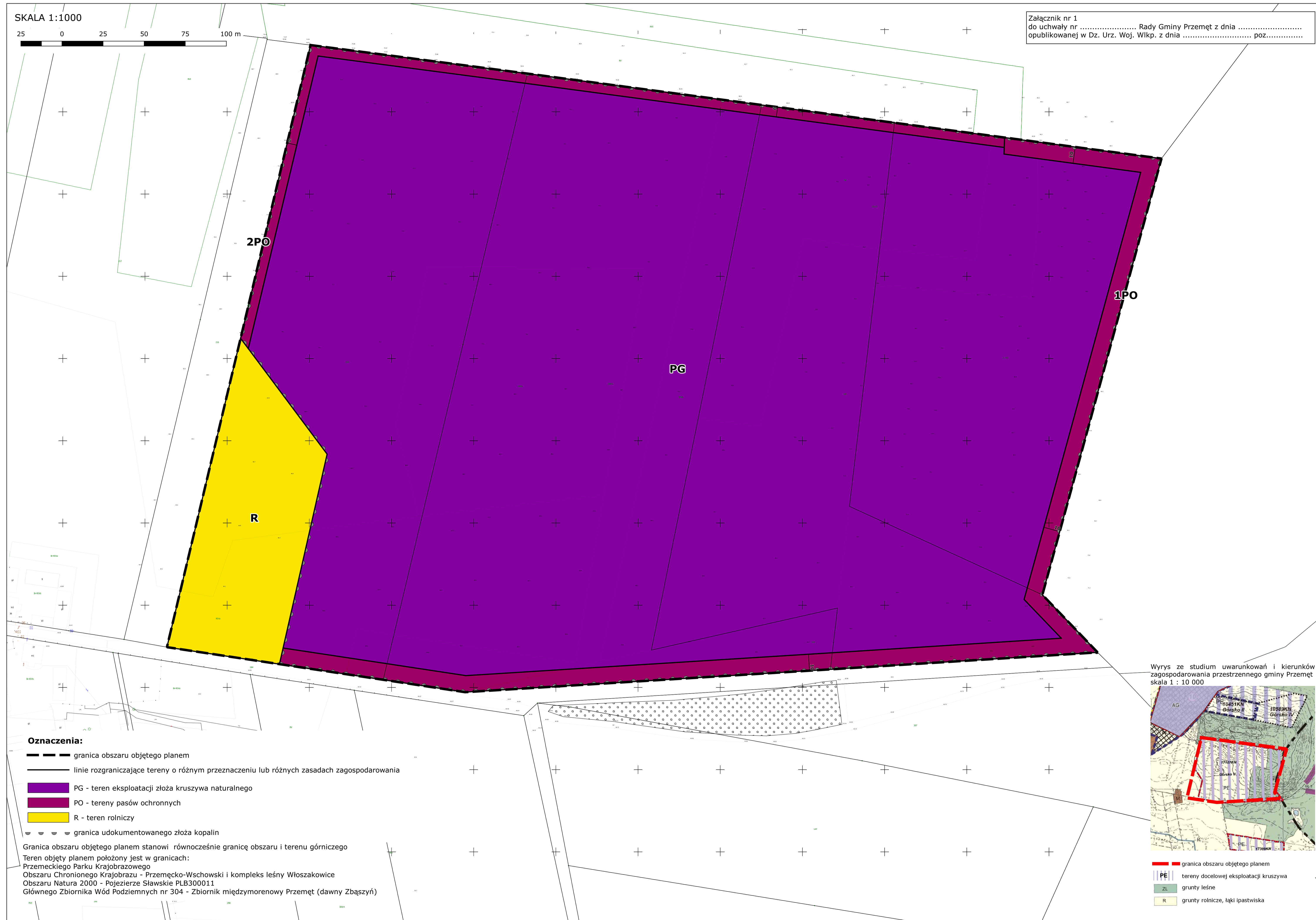


SKALA 1:1000



Załącznik nr 1  
do uchwały nr ..... Rady Gminy Przemęt z dnia .....  
opublikowanej w Dz. Urz. Woj. Wlkp. z dnia ..... poz.....

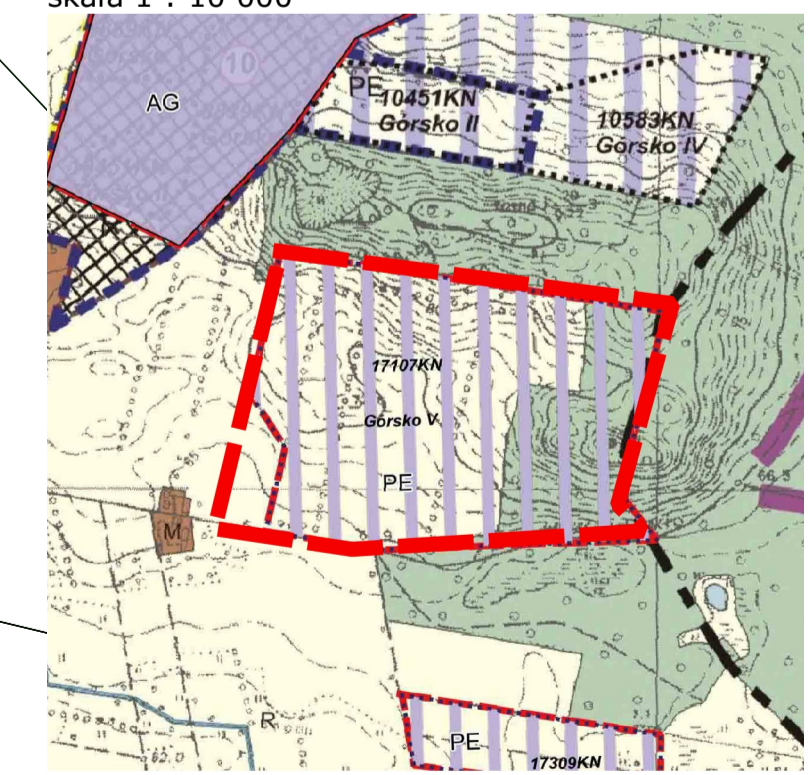


**Oznaczenia:**

- granica obszaru objętego planem
- linie rozgraniczające tereny o różnym przeznaczeniu lub różnych zasadach zagospodarowania
- PG - teren eksploatacji złoża kruszywa naturalnego
- PO - tereny pasów ochronnych
- R - teren rolniczy
- granica udokumentowanego złoża kopalni

Granica obszaru objętego planem stanowi równocześnie granicę obszaru i terenu górnictwa  
Teren objęty planem położony jest w granicach:  
Przemieckiego Parku Krajobrazowego  
Obszaru Chronionego Krajobrazu - Przemęcko-Wschowski i kompleks leśny Włoszakowice  
Obszaru Natura 2000 - Pojezierze Sławskie PLB300011  
Głównego Zbiornika Wód Podziemnych nr 304 - Zbiornik międzymorenowy Przemęt (dawny Zbąszyń)

Wyrys ze studium uwarunkowań i kierunków zagospodarowania przestrzennego gminy Przemęt skala 1 : 10 000



- granica obszaru objętego planem
- PE tereny docelowej eksploatacji kruszywa
- ZL grunty leśne
- R grunty rolnicze, łąki i pastwiska