



RS.6220.3.2021

Przemęt, dnia 24 marca 2021 r.

OBWIESZCZENIE WÓJTA GMINY PRZEMĘT

Dla stron postępowania administracyjnego w sprawie decyzji o środowiskowych uwarunkowaniach realizacji przedsięwzięcia polegającego na *budowie ulicy Akacjowej (drogi gminnej nr 572534P) wraz z chodnikiem, zjazdami i odwodnieniem oraz kanałem technologicznym w m. Kluczewo*, na działkach o numerach ewidencyjnych 266, 594/3, 684, 756, 778 obręb Kluczewo, gmina Przemęt, powiat wolsztyński, województwo wielkopolskie.






Na podstawie art. 10 § 1 i art. 49 ustawy z dnia 14 czerwca 1960 roku - Kodeks postępowania administracyjnego (Dz. U. z 2020 r. poz. 2096 z późn. zm.), art. 74 ust. 3 ustawy z dnia 3 października 2008 r. o udostępnianiu informacji o środowisku i jego ochronie, udziale społeczeństwa w ochronie środowiska oraz o ocenach oddziaływania na środowisko (Dz. U. z 2021 r. poz. 247)

Wójt Gminy Przemęt zawiaдамia

o wszczęciu postępowania administracyjnego. W dniu 2 marca 2021 r. do Wójta Gminy Przemęt wpłynął wniosek Inwestora – Gminy Przemęt reprezentowanego przez Pełnomocnika Projektowanie Dróg i Ulic Andrzej Włodarczyk w sprawie wydania decyzji o środowiskowych uwarunkowaniach realizacji przedsięwzięcia polegającego na *budowie ulicy Akacjowej (drogi gminnej nr 572534P) wraz z chodnikiem, zjazdami i odwodnieniem oraz kanałem technologicznym w m. Kluczewo*, na działkach o numerach ewidencyjnych 266, 594/3, 684, 756, 778 obręb Kluczewo, gmina Przemęt, powiat wolsztyński, województwo wielkopolskie. Do wniosku załączono kartę informacyjną przedsięwzięcia. W związku z brakami formalnymi w dokumentacji, Wójt Gminy Przemęt pismem z dnia 11 marca 2021 r. wezwał Pełnomocnika do jej uzupełnienia. Uzupełnienie wpłynęło do tutejszego Urzędu w dniu 22 marca 2021 r.

Planowana inwestycja zalicza się do przedsięwzięć wymienionych w § 3 ust. 1 pkt 62 rozporządzenia Rady Ministrów z dnia 10 września 2019 roku w sprawie przedsięwzięć mogących znacząco oddziaływać na środowisko (Dz. U. z 2019 r. poz. 1839), dla których wymagane jest uzyskanie decyzji o środowiskowych uwarunkowaniach realizacji przedsięwzięcia. Przedmiotowa inwestycja zlokalizowana jest na obszarze chronionego krajobrazu o nazwie Przemęcko-Wschowski i kompleks leśny Włoszakowice.

Dla terenu objętego planowanym przedsięwzięciem Gmina Przemęt nie posiada obowiązującego planu zagospodarowania przestrzennego. Teren działek o numerach ewidencyjnych 266, 594/3, 684, 756, 778 obręb Kluczewo był objęty ustaleniami Miejscowego Planu Ogólnego Zagospodarowania Przestrzennego Gminy Przemęt zatwierdzonego uchwałą nr XXXIV/183/94 Rady Gminy Przemęt z dnia 8 marca 1994 roku. Z ustaleń planu wynika, że wyżej wymienione działki były objęte jednostką bilansową planu tj.: dz. o nr ewid. 266 – KL 13 MP – tereny zabudowy mieszkaniowej powiązanej z obiektami drobnej produkcji rolniczej (zabudowa zagrodowa), przemysłowej lub rzemieślniczej o małej uciążliwości, dz. o nr ewid. 594/3 – 33 KD V - istniejący ciąg drogi gminnej nr 2127019

 ul. Jagiellońska 8
64-234 Przemęt
 Tel. (65) 615 69 66
 Fax. (65) 615 69 67
 Mail. urzad@przemet.pl
 Web. www.przemet.pl

Godziny pracy Urzędu:

- *Poniedziałek – Piątek 7:30 – 15:30*

Godziny pracy Biura Obsługi Klienta:

- *Poniedziałek – Piątek 7:30 – 17:00*

Diżury wójta: *Poniedziałek 14:00 – 16:00*

/po wcześniejszym uzgodnieniu terminu/

Numer konta Gminy Przemęt:

83 8669 0001 0042 0000 2000 0038

Bank Spółdzielczy Wschowa o/Przemęt

Gmina Przemęt – NIP 923-16-51-446

Gmina Przemęt – REGON 411050793



Kluczewo-Borek; nawierzchnia do utwardzenia, dz. o nr ewid. 684 – w części KL 13 MP - tereny zabudowy mieszkaniowej powiązanej z obiektami drobnej produkcji rolniczej (zabudowa zagrodowa), przemysłowej lub rzemieślniczej o małej uciążliwości oraz w części 14 PP – tereny przemysłu, rzemiosła produkcyjnego, magazynów, składów, hurtowni, baz budowlanych, komunalnych i innych, dz. o nr ewid. 756 – w części 14 PP - tereny przemysłu, rzemiosła produkcyjnego, magazynów, składów, hurtowni, baz budowlanych, komunalnych i innych oraz w części KL 8 MN – tereny zabudowy mieszkaniowej – w przewodzie jednorodzinnej, dz. o nr ewid. 778 – 32 KD V – istniejący ciąg drogi gminnej nr 2127020 Kluczewo-Przedmieście; nawierzchnia do utwardzenia. Uchwała utraciła moc po 31 grudnia 2003 roku w związku z art. 87 ust. 3 ustawy z 27 marca 2003 roku o planowaniu i zagospodarowaniu przestrzennym (Dz. U. z 2020 r. poz. 293 z późn. zm.).

Wójt Gminy Przemęt wystąpi do:

- Regionalnego Dyrektora Ochrony Środowiska w Poznaniu
- Państwowego Powiatowego Inspektora Sanitarnego w Wolsztynie
- Dyrektora Zarządu Zlewni w Zielonej Górze Państwowego Gospodarstwa Wodnego Wody Polskie

o wydanie opinii, czy planowane przedsięwzięcie wymaga przeprowadzenia procedury oceny oddziaływania na środowisko oraz sporządzenia raportu oddziaływania na środowisko. Po uzyskaniu powyższego stanowiska, w przypadku stwierdzenia konieczności oceny oddziaływania na środowisko i sporządzenia raportu, Wójt Gminy Przemęt wyda postanowienie, a następnie decyzję o środowiskowych uwarunkowaniach. Natomiast w przypadku braku konieczności oceny oddziaływania na środowisko, po uzyskaniu powyższych opinii, Wójt Gminy Przemęt wyda decyzję.

W związku z powyższym oraz na podstawie art. 10 § 1 Kodeksu postępowania administracyjnego informuję, że strony postępowania mogą brać czynny udział w każdym stadium postępowania, a przed wydaniem decyzji wypowiedzieć się co do zebranych dowodów i materiałów w sprawie. Zapoznanie się z dokumentacją jest możliwe w Urzędzie Gminy Przemęt ul. Jagiellońska 8, pokój nr 11, w godzinach 7:30-15:30, po wcześniejszym kontakcie telefonicznym. Stosownie do treści art. 41 kpa, strony oraz ich przedstawiciele i pełnomocnicy mają obowiązek zawiadomić organ administracji publicznej o każdej zmianie swojego adresu, a w razie niedopełnienia tego obowiązku doręczenie pisma pod dotychczasowym adresem ma skutek prawny.

Zawiadomienie uważa się za dokonane po upływie 14 dni od publicznego ogłoszenia, które następuje poprzez zamieszczenie na tablicy ogłoszeń Urzędu Gminy Przemęt, na tablicy ogłoszeń wsi Kluczewo oraz na stronie internetowej Urzędu w Biuletynie Informacji Publicznej.

Wywieszono dnia





Zdjęto dnia.....

Pieczętka i podpis.....

Przygotowała:

Daria Jędrzejczak

Tel. 65 615 69 88 pok. nr 11

 ul. Jagiellońska 8
64-234 Przemęt
 Tel. (65) 615 69 66
 Fax. (65) 615 69 67
 Mail. urzad@przemet.pl
 Web. www.przemet.pl

Godziny pracy Urzędu:

- *Poniedziałek – Piątek 7:30 – 15:30*

Godziny pracy Biura Obsługi Klienta:

- *Poniedziałek – Piątek 7:30 – 17:00*

Diżury wójta: *Poniedziałek 14:00 – 16:00*

/po wcześniejszym uzgodnieniu terminu/

Numer konta Gminy Przemęt:

83 8669 0001 0042 0000 2000 0038

Bank Spółdzielczy Wschowa o/Przemęt

Gmina Przemęt – NIP 923-16-51-446

Gmina Przemęt - REGON 411050793